# PLAN DE ORDENACIÓN DO LITORAL

XUNTA DE GALICIA

## TÍTULO VII

### ANEXO II

Núcleos de identidade do litoral

1. MARIÑA LUCENSE ..... 5
2. RÍAS ALTAS ..... 9
3. GOLFO ÁRTABRO ..... 15
4. ARCO BERGANTIÑÁN ..... 21
5. COSTA DA MORTE ..... 25
6. RÍAS BAIXAS ..... 31
7. COSTA SUR ..... 39

*Rinlo*

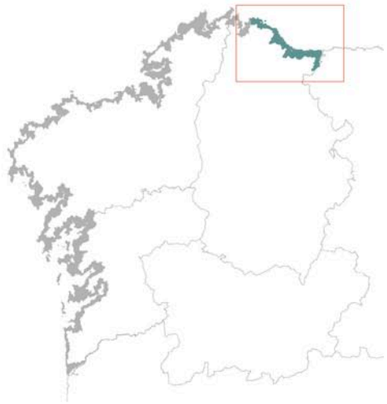

Mariña Lucense

San Cibrao

Vilachá

Burela

Ribadeo

Nois

Foz

| | NÚCLEO DE IDENTIDADE DO LITORAL | UNIDADE DE PAISAXE | TIPO DE UNIDADE DE PAISAXE | MUNICIPIO | SECTOR |
|---|---|---|---|---|---|
| 01 | Ribadeo | Ribadeo | A4_Meso cantís. Cantís con parede de forte inclinación | RIBADEO | Ría de Ribadeo |
| 02 | Rinlo | Costa de Rinlo | | | Mariña Oriental |
| 03 | Foz | Esteiro do Masma | D1_Paisaxes de estuario | FOZ | Ría de Foz |
| 04 | Nois | Costa de Cangas | B3_Frontes acantiladas de teito plano | | Mariña Occidental |
| 05 | Burela | Burela | B2_Vertentes de cantís de perfil composto | BURELA | |
| 06 | San Cibrao | Ría de Lieiro | D1_Paisaxes de estuario | CERVO | |
| 07 | Vilachá | Enseada de Portocelo | | XOVE | |

*Cedeira*

Mia de Bares-Porto de Bares
O Porto do Barqueiro
O Picón
O Porto de Espasante
Cariño
O Vicedo
San Roque
Miranda de Baixo
Santalla
A Garda
Ortigueira
Teixido
Cedeira
O Porto de Abaixo
Cabeiro
Viveiro (Santa Maria e Santiago)
Rías Altas

*Bares*

*Santalla*

*Teixido (Santo André)*

*Viveiro*

*Cariño*

*O Vicedo*

*O Porto de Espasante*

*Miramar de Baixo*

*San Roque*

*Ortigueira*

*O Porto de Abaixo*

*A Garita*

*O Porto do Barqueiro*

*O Picón*

*Celeiro*

| | NÚCLEO DE IDENTIDADE DO LITORAL | UNIDADE DE PAISAXE | TIPO DE UNIDAD DE PAISAXE | MUNICIPIO | SECTOR |
|---|---|---|---|---|---|
| 01 | Celeiro | Esteiro do Landro | D1_Paisaxes de estuario | VIVEIRO | Ría de Viveiro |
| 02 | Viveiro (Santa María e Santiago) | | | | |
| 03 | O Vicedo | O Vicedo | B1_Vertente de pendente moderada | O VICEDO | Ría do Barqueiro |
| 04 | San Roque | Garganta do Sor | E2_Gargantas fluviais e vales encaixados | | |
| 05 | O Porto do Barqueiro | O Barqueiro | B1_Vertentes de pendente moderada | MAÑÓN | |
| 06 | Vila de Bares-Porto de Bares | Bares | C2_Complexos sedimentarios remontantes | | |
| 07 | Miramar de Baixo | Cabeceiras do río Esteiro | E3_Cabeceras fluviales: partes altas de las cuencas | | Costa de Bares e Picón |
| 08 | O Picón | Costa de Picón | A4_Meso cantís. Cantís con parede de forte inclinación | ORTIGUEIRA | |
| 09 | O Porto de Espasante | Castro de Espasante | | | Ría de Ortigueira |
| 10 | Santalla | Ría de Ladrido | D1_Paisaxes de estuario | | |
| 11 | Ortigueira | Esteiro do río Maior | D1_Paisaxes de estuario | | |
| 12 | A Garita | Enseada da Caleira da Ortigueira | | CARIÑO | |
| 13 | Cariño | Cariño | C1_Costa dos grandes complexos sedimentarios | | |
| 14 | Teixido (Santo André) | Cantís da Capelada | A1_Mega Cantís | CEDEIRA | A Capelada |
| 15 | Cedeira | Cedeira | D1_Paisaxes de estuario | | Ría de Cedeira |
| 16 | O Porto de Abaixo | Vilarrube leste-río das Mestas | | VALDOVIÑO | |

*San Felipe*

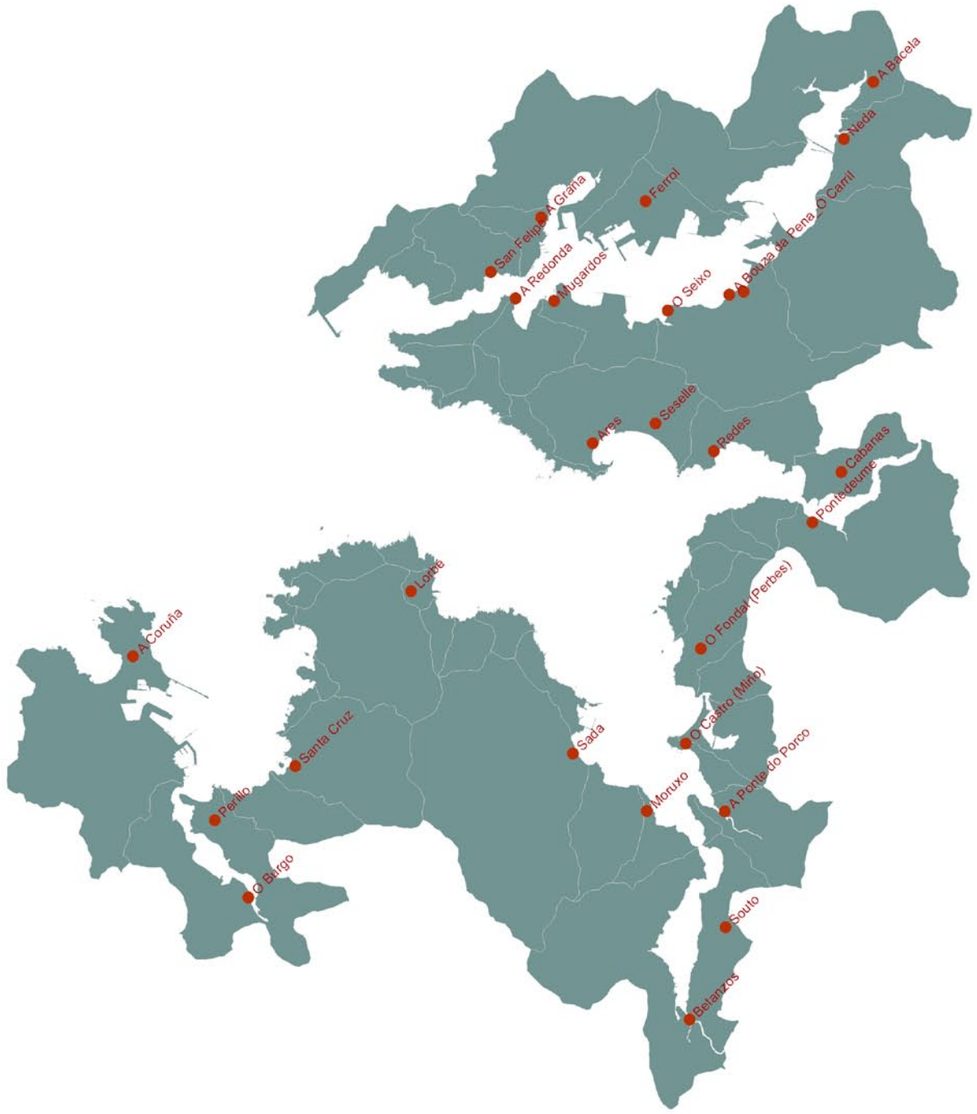

Golfo Ártabro

*Seselle*

*O Fondal (Perbes)*

*Neda*

*A Bouza da Pena-O Carril*

*A Coruña*

*Ares*

*Sada*

*Santa Cruz de Oleiros*

*Souto*

*A Bacela*

*A Graña*

*Betanzos*

*Redes*

*Moruxo*

*Perillo*

*A Redonda*

*Pontedeume*

O Burgo

Cabanas

O Castro (Miño)

Ponte do Porco

Ferrol

*Lorbé*

*O Seixo*

*Mugardos*

| | NÚCLEO DE IDENTIDADE DO LITORAL | UNIDADE DE PAISAXE | TIPO DE UNIDADE DE PAISAXE | MUNICIPIO | SECTOR |
|---|---|---|---|---|---|
| 01 | San Filipe | Montes de Brión | B1_Vertentes de pendente moderada | FERROL | Ría de Ferrol |
| 02 | A Graña | A Malata | | | |
| 03 | Ferrol | Ferrol | D2_Costa baixa de marismas e chairas intermareais | | |
| 04 | A Bacela | Esteiros do Xubia e O Freixeiro | D1_Paisaxes de estuario | NEDA | |
| 05 | Neda | Marismas de Belelle | D2_Costa baixa de marismas e chairas intermareais | | |
| 06 | A Bouza da Pena-O Carril | O Seixo e Maniños | B1_Vertentes de pendente moderada | FENE | |
| 07 | O Seixo | | | MUGARDOS | |
| 08 | Mugardos | Mugardos | | | |
| 09 | A Redonda | Enseada do Baño | D1_Paisaxes de estuario | | |
| 10 | Ares | Ares | B1_Vertentes de pendente moderada | ARES | Ría de Ares e Betanzos |
| 11 | Seselle | | | | |
| 12 | Redes | Costa de Redes | | | |
| 13 | Cabanas | Esteiro do Eume | D1_Paisaxes de estuario | CABANAS | |
| 14 | Pontedeume | | | PONTEDEUME | |
| 15 | O Fondal (Perbes) | Perbes | B1_Vertentes de pendente moderada | MIÑO | |
| 16 | O Castro (Miño) | Marismas do río Baxoi | | | |
| 17 | A Ponte do Porco | Marismas do Lambre | D1_Paisaxes de estuario | | |
| 18 | Souto | Marismas de Betanzos | | PADERNE | |
| 19 | Betanzos | | | BETANZOS | |
| 20 | Moruxo | Moruxo | B1_Vertentes de pendente moderada | BERGONDO | |
| 21 | Sada | Sada | C1_Costa dos grandes complexos sedimentarios | SADA | |
| 22 | Lorbé | Lorbé | B1_Vertentes de pendente moderada | OLEIROS | |
| 23 | Santa Cruz | Santa Cruz | | | Ría da Coruña |
| 24 | O Burgo | Esteiro do Mero | D1_Paisaxes de estuario | CULLEREDO | |
| 25 | Perillo | | | OLEIROS | |
| 26 | A Coruña | A Coruña | B4_Paisaxes aplanadas mixtas | A CORUÑA | |

*Malpica*

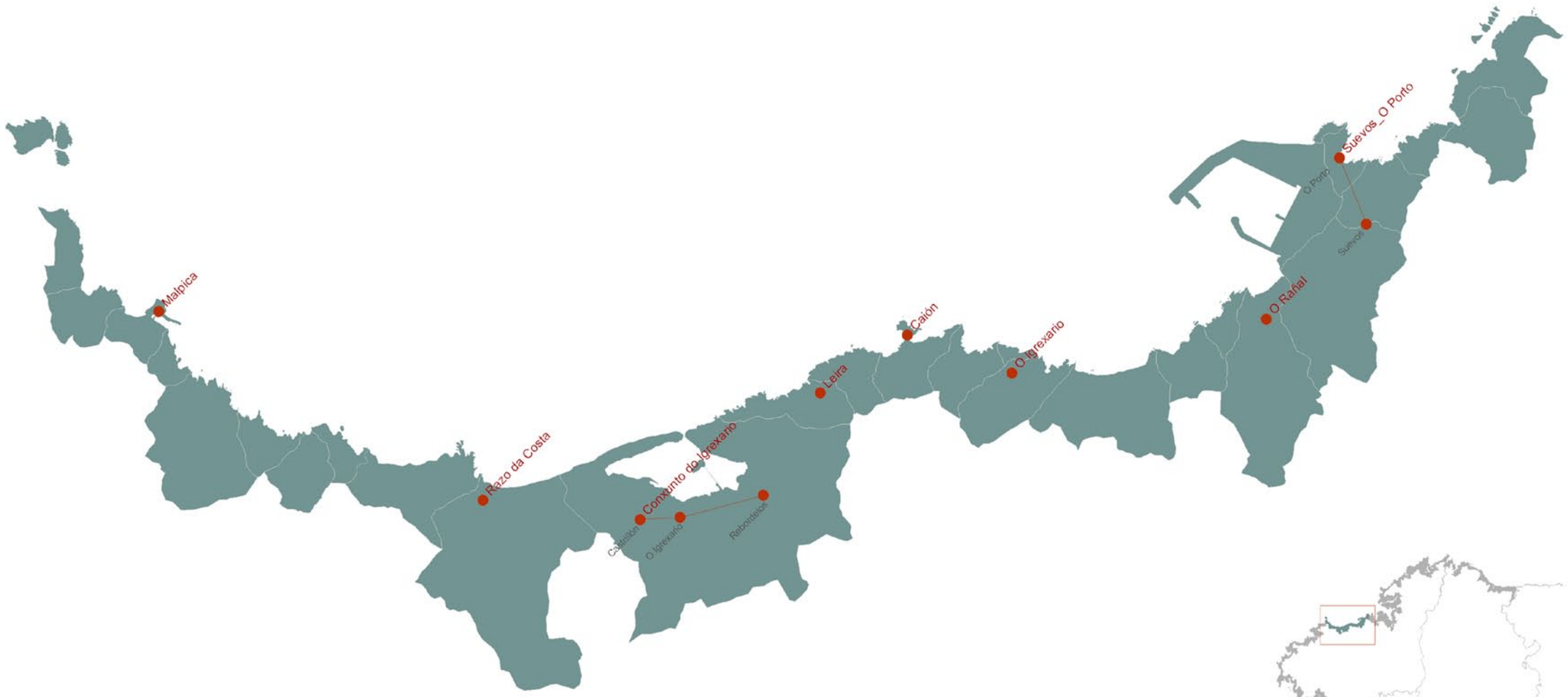

Arco Bergantiñán

*O Rañal*

*O Igrexario*

*Razo da Costa*

*Leira*

*Caión*




*O Igrexario*

*Suevos–O Porto*

| | NÚCLEO DE IDENTIDADE DO LITORAL | | UNIDADE DE PAISAXE | TIPO DE UNIDADE DE PAISAXE | MUNICIPIO | SECTOR |
|---|---|---|---|---|---|---|
| 01 | Suevos–O Porto | Suevos | Sabón-Oseiro | B1_Vertentes de pendente moderada | ARTEIXO | Costa de Caión |
| | | O Porto | Porto de Suevos | | | |
| 02 | O Rañal | | Praia de Alba | C1_Costa dos grandes complexos sedimentarios | | |
| 03 | O Igrexario | | Sorrizo | B1_Vertentes de pendente moderada | | |
| 02 | Caión | | Caión | | A LARACHA | |
| 03 | Leira | | Costa de Leira | | CARBALLO | |
| 04 | Conxunto do Igrexario | Rebordelos | Baldaio | C1_Costa dos grandes complexos sedimentarios | | Seo de Baldaio |
| | | O Igrexario | | | | |
| | | Castrillón | | | | |
| 05 | Razo da Costa | | Razo | B3_Frontes acantiladas de teito plano | | |
| 06 | Malpica | | Malpica de Bergantiños | B1_Vertentes de pendente moderada | MALPICA DE BERGANTIÑOS | Costa de Malpica |

*Ponteceso*

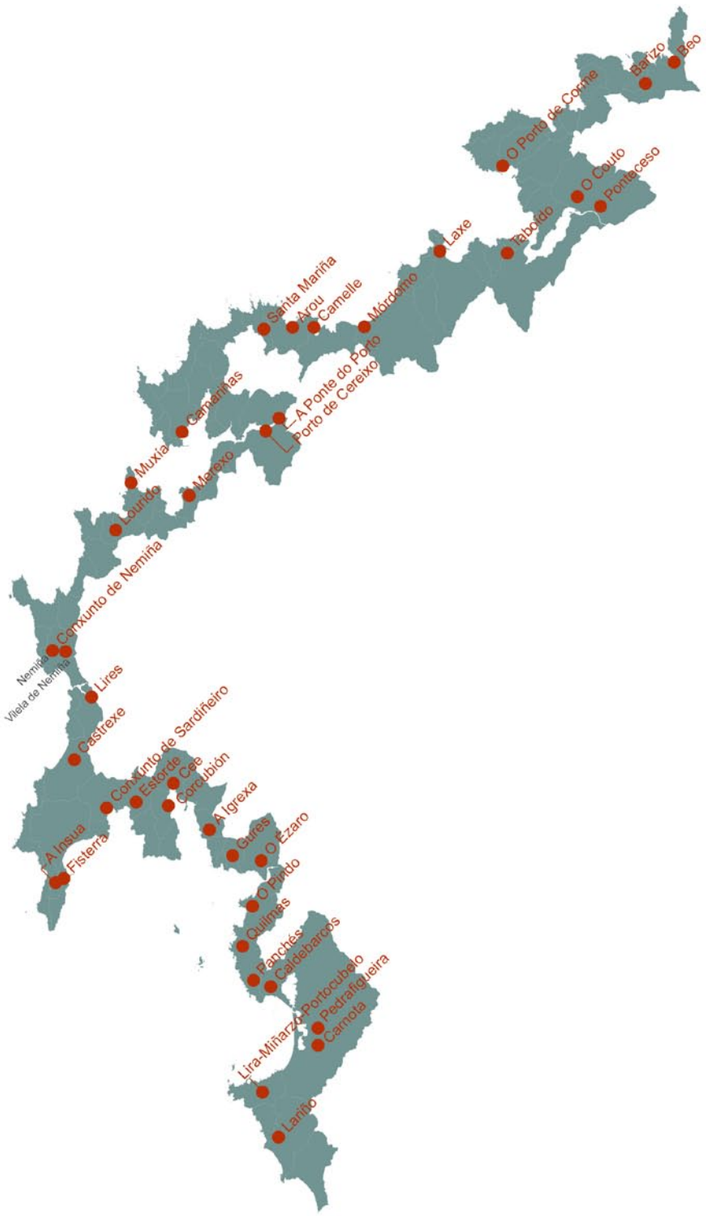


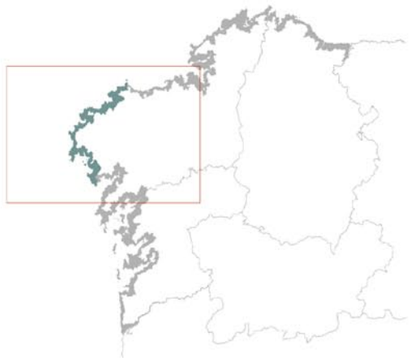

Costa da Morte

Carnota

Camariñas

Corcubión

A Insua

Muxía

Lires

Sardiñeiro

Camelle

Cee

Castrexe

Lariño

Lourido

Mórdomo

Gures

Lira

Nemiña

O Ézaro

Laxe

O Pindo

Santa Mariña

Panchés

Pedrafigueira

Taboído

Estorde

O Porto de Corme

Arou

A Ponte do Porto

Barizo

A Igrexa

Porto de Cereixo

Fisterra

Beo

Merexo

Quilmas

Caldebarcos

O Couto

| | NÚCLEO DE IDENTIDADE DO LITORAL | | UNIDADE DE PAISAXE | TIPO DE UNIDADE DE PAISAXE | MUNICIPIO | SECTOR |
|---|---|---|---|---|---|---|
| 01 | Beo | | Seiruga | C1_Costa dos grandes complexos sedimentarios | MALPICA DE BERGANTIÑOS | Costa de Santo Adrián a Roncudo |
| 02 | Barizo | | Monte Nariga | A2_Grandes cantís convexos | | |
| 03 | O Porto de Corme | | O Aguillón | A3_Vertentes de cantís | PONTECESO | Ría de Corme e Laxe |
| 04 | O Couto | | Esteiro do Anllóns | D1_Paisaxes de estuario | | |
| 05 | Ponteceso | | | | | |
| 06 | Taboído | | Enseada de San Pedro e Rebordelo | | CABANA DE BERGANTIÑOS | |
| 07 | Laxe | | Laxe | C1_Costa dos grandes complexos sedimentarios | LAXE | |
| 08 | Mórdomo | | Traba | | | Costas de Traba e Vilán |
| 09 | Camelle | | Camelle | B2_Vertentes de cantís de perfil composto | CAMARIÑAS | |
| 10 | Arou | | Arou | | | |
| 11 | Santa Mariña | | Santa Mariña | | | |
| 12 | Camariñas | | Camariñas | B4_Paisaxes aplanadas mixtas | | Ría de Camariñas |
| 13 | A Ponte do Porto | | Val do río Grande | E2_Gargantas fluviais e vales encaixados | | |
| 14 | Porto de Cereixo | | Esteiro do río Grande | D1_Paisaxes de estuario | VIMIANZO | |
| 15 | Merexo | | Merexo | B2_Vertentes de cantís de perfil composto | MUXÍA | |
| 16 | Muxía | | Muxía | B4_Paisaxes aplanadas mixtas | | |
| 17 | Lourido | | Area de Lourido | C2_Complexos sedimentarios remontantes | | Costas de Touriñán e Fisterra |
| 18 | Conxunto de Nemiña | Nemiña | Nemiña | B1_Vertentes de pendente moderada | | |
| | | Vilela de Nemiña | | | | |
| 19 | Lires | | Ría de Lires | D1_Paisaxes de estuario | CEE | |
| 20 | Castrexe | | Praia do Rostro | C1_Costa dos grandes complexos sedimentarios | FISTERRA | |
| 21 | A Insua | | Fisterra | B1_Vertentes de pendente moderada | | Seo de Corcubión |
| 22 | Fisterra | | | | | |
| 23 | Conxunto de Sardiñeiro | | Praia do Sardiñeiro | | | |
| 24 | Estorde | | Praia de Estorbe | | CEE | |
| 25 | Corcubión | | Corcubión | | FISTERRA | |
| 26 | Cee | | Cee | D1_Paisaxes de estuario | CEE | |
| 27 | A Igrexa | | A Ameixenda | B2_Vertentes de cantís de perfil composto | | |
| 28 | Gures | | Gures | B1_Vertentes de pendente moderada | | |
| 29 | O Ézaro | | Ézaro | | DUMBRÍA | |
| 30 | O Pindo | | O Pindo | B2_Vertentes de cantís de perfil composto | CARNOTA | Costa do Pindo a Monte Louro |
| 31 | Quilmas | | Quilmas | B4_Paisaxes aplanadas mixtas | | |
| 32 | Panchés | | | | | |
| 33 | Caldebarcos | | Marismas de Carnota e Caldebarcos | C1_Costa dos grandes complexos sedimentarios | | |
| 34 | Pedrafigueira | | | | | |
| 35 | Carnota | | | | | |
| 36 | Lira-Miñarzo-Portocubelo | | Lira | B4_Paisaxes aplanadas mixtas | | |
| 37 | Lariño | | Praia de Lariño | C1_Costa dos grandes complexos sedimentarios | | |

*Bornalle*

Serres
Baño
Muros
Bornalle
Conxunto de Tal
A Ribeira do Freixo
Conxunto da Barquiña
A Ponte Nafonso
A Igrexa
Noia
Portosín
Porto do Son
Vilar
Escaravote
Ferreiros-Agüieiros
Caramiñal
Esteiro
Abanqueiro
Rianxo
Cabo de Cruz- Banda o Río
Seráns
Corrubedo
Ribeira
A Pobra do
Palmeira
O Carril
Vilagarcía
Vilanova
Arousa
Sta. Uxía
Castiñeiras
Aguiño
O Porto de Meloxo
O Grove
Cambados
Combarro
Campelo
Os Bracéres
Pontevedra
Portonovo
Sanxenxo
Raxó
Marín
Montecelo-Loira
Aguete
Beluso
Bueu
A Ponte
A Calle (Arcade)
A Espiñeira
San Cibrán (Aldán)
O Coto (Cesantes)
Santiadán
Rande
Redondela
Chapela
Portela
Vilaniño
Cangas
Moaña
Igrexario
Alcabre
Bouzas
Vigo
San Xoán (Panxón)
Baiona
A Ramallosa

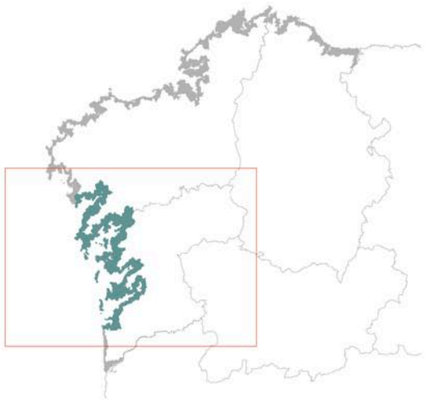

Rías Baixas

*Redondela*

*Noia*

*Portela*

*O Coto (Cesantes)*

*Seráns.*

*Palmeira*

*A Pobra do Caramiñal*

*Porto do Son*

*Vigo*

*Chapela*

*A Igrexa*

*O Cancelo*

*Cangas*

*O Carril*

*Os Praceres*

*Cabo de Cruz-Banda o Río*

*Bueu*

*Portonovo*

*A Ramallosa*

*A Calle (Arcade)*

*San Cibrán (Aldán)*

*Castiñeiras*

*Santa Uxía de Ribeira*

*Escarabote*

*O Porto de Meloxo*

*Campelo*

*Baño*

*Muros*

*Marín*

*Serres*

*Vilariño*

*Aguiño*

*Pontevedra*

*Raxó*

A Ponte

Aguete

Rianxo

A Ribeira do Freixo

Vilaxoán

Baño


Santadrán

Montecelo-Loira

Conxunto da Barquiña

Abanqueiro

Beluso

A Ponte Nafonso

Combarro

Esteiro

A Espiñeira

San Xoán (Panxón)

O Grove

Pontevedra

Alcabre

Bouzas

*Vilar*

*Sanxenxo*

*Vilanova de Arousa*

*Corrubedo*

*O Igrexario*

*Vilagarcía de Arousa*

*Seráns*

*Portosín*

*Rande*

*Ferreiros-Agüeiros*

*Moaña*

*Arousa*

*Cambados*

*Baiona*

*Conxunto de Tal*

| | NÚCLEO DE IDENTIDADE DO LITORAL | UNIDADE DE PAISAXE | TIPO DE UNIDADE DE PAISAXE | MUNICIPIO | SECTOR |
|---|---|---|---|---|---|
| 01 | Serres | Esteiro de Serres | D1_Paisaxes de estuario | MUROS | Ría de Muros e Noia |
| 02 | Baño | | | | |
| 03 | Muros | Muros | B1_Vertentes de pendente moderada | | |
| 04 | Bornalle | Enseada de Bornalle | D1_Paisaxes de estuario | | |
| 05 | Conxunto de Tal | Costa de Tal | B4_Paisaxes aplanadas mixtas | | |
| 06 | A Ribeira do Freixo | O Freixo | B1_Vertentes de pendente moderada | OUTES | |
| 07 | A Barquiña-Cruceiro da Barquiña | Costa da Barquiña | D2_Costa baixa de marismas e chairas intermareais | NOIA | |
| | | Costa de Outeiro | | OUTES | |
| 08 | A Ponte Nafonso | Esteiro do Tambre | D1_Paisaxes de estuario | NOIA | |
| 09 | Noia | Esteiro de Noia | | | |
| 10 | A Igrexa | | | | |
| 11 | Portosín | Portosín | B4_Paisaxes aplanadas mixtas | PORTO DO SON | |
| 12 | Porto do Son | Porto do Son | B2_Vertentes de cantís de perfil composto | | |
| 13 | Vilar | A Arnela | B1_Vertentes de pendente moderada | | |
| 14 | Seráns | Cabo Corrubedo | B4_Paisaxes aplanadas mixtas | | Costas do Son e Corrubedo |
| 15 | Corrubedo | | | | |
| 16 | Aguiño | Aguiño | | RIBEIRA | Ría de Arousa |
| 17 | Castiñeiras | | | | |
| 18 | Santa Uxía de Ribeira | Ribeira | B1_Vertentes de pendente moderada | | |
| 19 | Palmeira | Palmeira | B4_Paisaxes aplanadas mixtas | | |
| 20 | A Pobra do Caramiñal | A Pobra do Caramiñal | | POBRA DO CARAMIÑAL | |
| 21 | Escarabote | Escarabote | B1_Vertentes de pendente moderada | BOIRO | |
| 22 | Esteiro | Enseada de Boiro | B4_Paisaxes aplanadas mixtas | | |
| 23 | Cabo de Cruz-Banda o Río | | | | |
| 24 | Abanqueiro | Enseada de Rianxo | | | |
| 25 | Ferreiros-Aguieiros | | | | |
| 26 | Rianxo | Rianxo | B1_Vertentes de pendente moderada | RIANXO | |
| 27 | O Carril | Vilagarcía | B4_Paisaxes aplanadas mixtas | VILAGARCÍA DE AROUSA | |
| 28 | Vilagarcía de Arousa | | | | |
| 29 | Vilaxoán | | | | |
| 30 | Vilanova de Arousa | Vilanova | D1_Paisaxes de estuario | VILANOVA DE AROUSA | |
| 31 | Arousa | Illa de Arousa e arquipélago de Rúa e Os Guidoiros | B4_Paisaxes aplanadas mixtas | A ILLA DE AROUSA | |
| 32 | Cambados | Cambados | D1_Paisaxes de estuario | CAMBADOS | |
| 33 | O Grove | O Grove | B4_Paisaxes aplanadas mixtas | O GROVE | |
| 34 | O Porto de Meloxo | | | | |
| 35 | Portonovo | Portonovo | C1_Costa dos grandes complexos sedimentarios | SANXENXO | Ría de Pontevedra |
| 36 | Sanxenxo | Sanxenxo | B1_Vertentes de pendente moderada | | |
| 37 | Raxó | Raxó | | POIO | |
| 38 | Combarro | Combarro | D1_Paisaxes de estuario | | |
| 39 | Campelo | Campelo | B1_Vertentes de pendente moderada | | |
| 40 | Pontevedra | Esteiro do Lérez | D1_Paisaxes de estuario | PONTEVEDRA | |
| 41 | Os Praceres | Lourizán | D2_Costa baixa de marismas e chairas intermareais | | |
| 42 | Marín | Marín | B1_Vertentes de pendente moderada | MARÍN | |
| 43 | Aguete | Aguete | | | |
| 44 | Montecelo-Loira | Loira | | | |
| 45 | Bueu | Enseada de Bueu | | BUEU | |
| 46 | Beluso | | | | |
| 47 | A Espiñeira | Costa de Sartaxéns | | CANGAS | Ría de Aldán e Costa da Vela |
| 48 | San Cibrán (Aldán) | Porto de Aldán | D1_Paisaxes de estuario | | |
| 49 | Vilariño | | | | |
| 50 | Igrexario | | | | |
| 51 | Cangas | Cangas | B4_Paisaxes aplanadas mixtas | | Ría de Vigo |
| 52 | Moaña | Moaña | B1_Vertentes de pendente moderada | MOAÑA | |
| 53 | Santradán | Cobres | D2_Costa baixa de marismas e chairas intermareais | VILABOA | |
| 54 | A Ponte | Esteiro do Verdugo | D1_Paisaxes de estuario | PONTEVEDRA | |
| 55 | A Calle (Arcade) | | | SOUTOMAIOR | |
| 56 | O Coto (Cesantes) | Esteiro de Redondela | | REDONDELA | |
| 57 | Redondela | | | | |
| 58 | Portela | | | | |
| 59 | Rande | Rande | A3_ Vertentes de cantís | | |
| 60 | Chapela | Chapela | B1_Vertentes de pendente moderada | | |
| 61 | Vigo | Vigo | | VIGO | |
| 62 | Bouzas | | | | |
| 63 | Alcabre | | | | |
| 64 | San Xoán (Panxón) | Praia América | C1_Costa dos grandes complexos sedimentarios | NIGRÁN | |
| 65 | A Ramallosa | Esteiro da Ramallosa | D1_Paisaxes de estuario | | |
| 66 | Baiona | Baiona | B2_Vertentes de cantís de perfil composto | BAIONA | |

*O Arrabal (Santa María de Oia)*

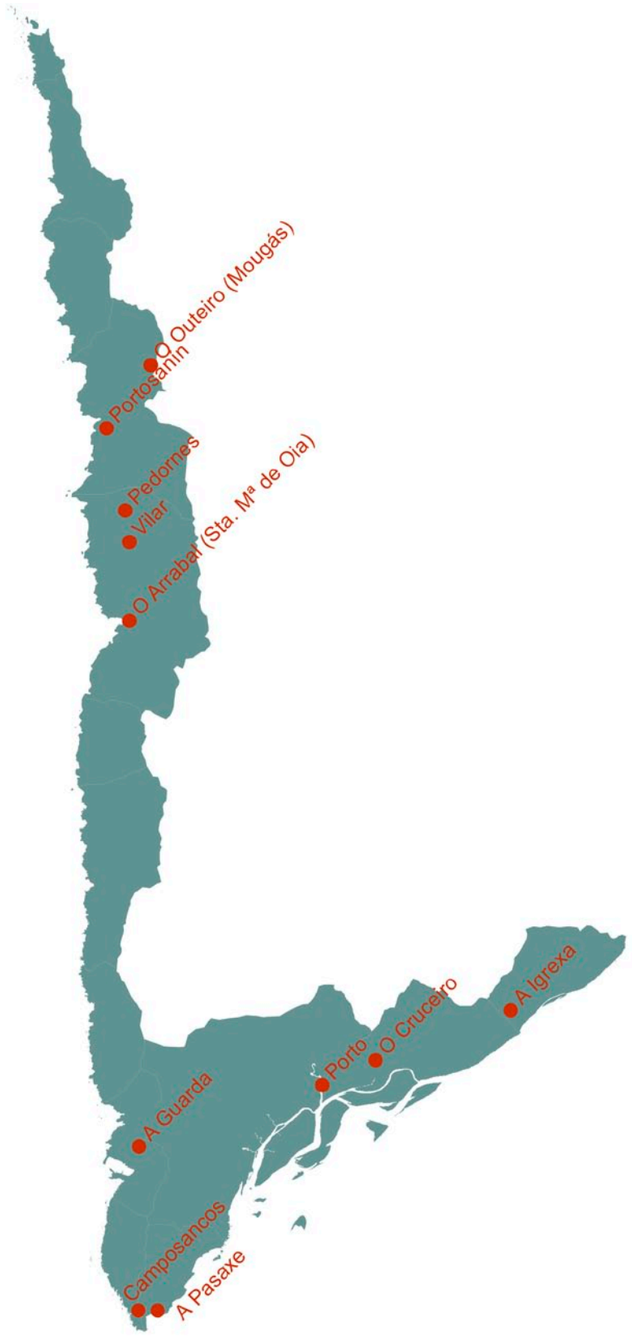
O Outeiro (Mougás)
Portosanín
Pedornes
Vilar
O Arrabal (Sta. Mª de Oia)
A Igrexa
O Cruceiro
Porto
A Guarda
Camposancos
A Pasaxe

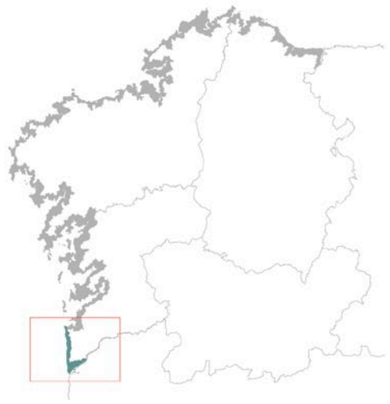

Costa Sur

*Pedornes*

*Porto*

*Portosenín*

*Vilar*

*A Guarda*

*O Cruceiro*

*A Pasaxe*

*O Outeiro (Mougás)*

*Camposancos*

*A Igrexa*

| | NÚCLEO DE IDENTIDADE DO LITORAL | UNIDADE DE PAISAXE | TIPO DE UNIDADE DE PAISAXE | MUNICIPIO | SECTOR |
|---|---|---|---|---|---|
| 01 | Portosenín | Mougás e Portosenín | B2_Vertentes de cantís de perfil composto | OIA | Cabo Silleiro-A Guarda |
| 02 | O Outeiro (Mougás) | | | | |
| 03 | Pedornes | Oia | | | |
| 04 | Vilar | | | | |
| 05 | O Arrabal ( Santa María de Oia) | | | | |
| 06 | A Guarda | A Guarda | B1_Vertentes de pendente moderada | A GUARDA | |
| 07 | Camposancos | | C1_Costa dos grandes complexos sedimentarios | | Baixo Miño |
| 08 | A Pasaxe | Salcidos | D2_Costa baixa de marismas e chairas intermareais | | |
| 09 | Porto | | | O ROSAL | |
| 10 | O Cruceiro | Tabagón | | | |
| 11 | A Igrexa | Porto de Goián | D1_Paisaxes de estuario | | |